

Entwicklung der Korrekturen an Fließgewässern und Seen

Développement des corrections
des cours d'eau et des lacs

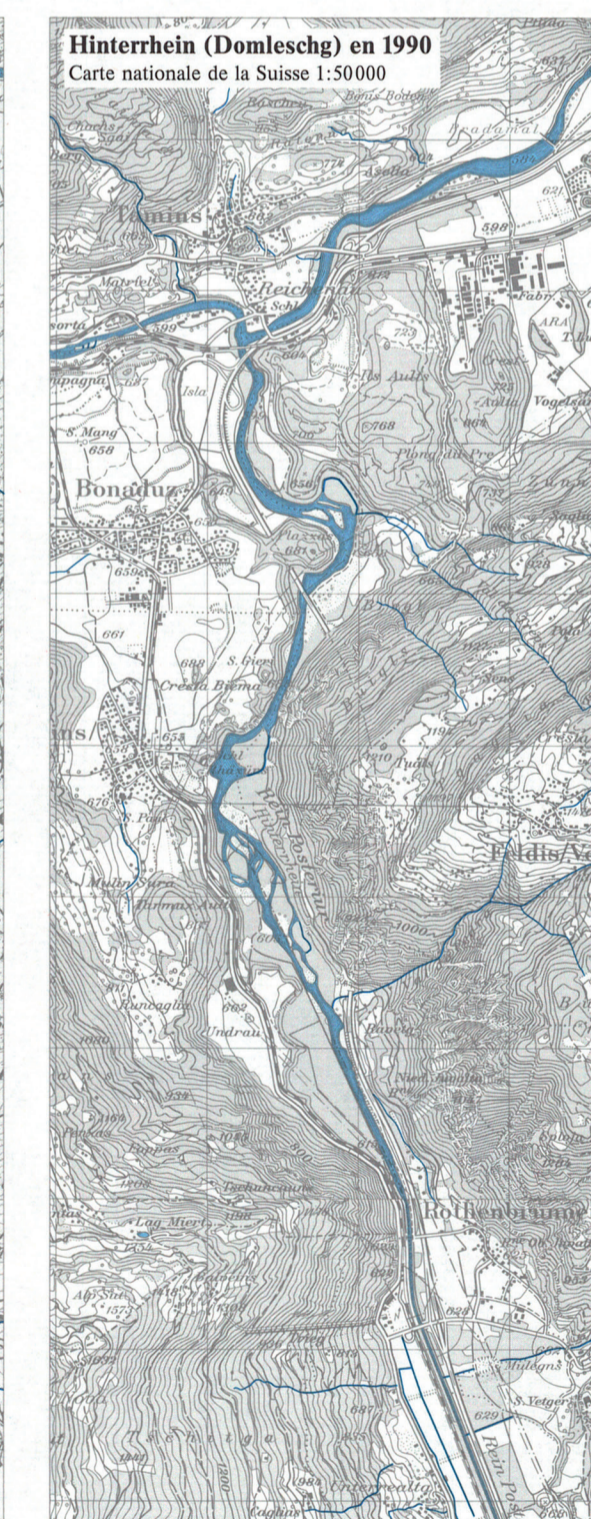
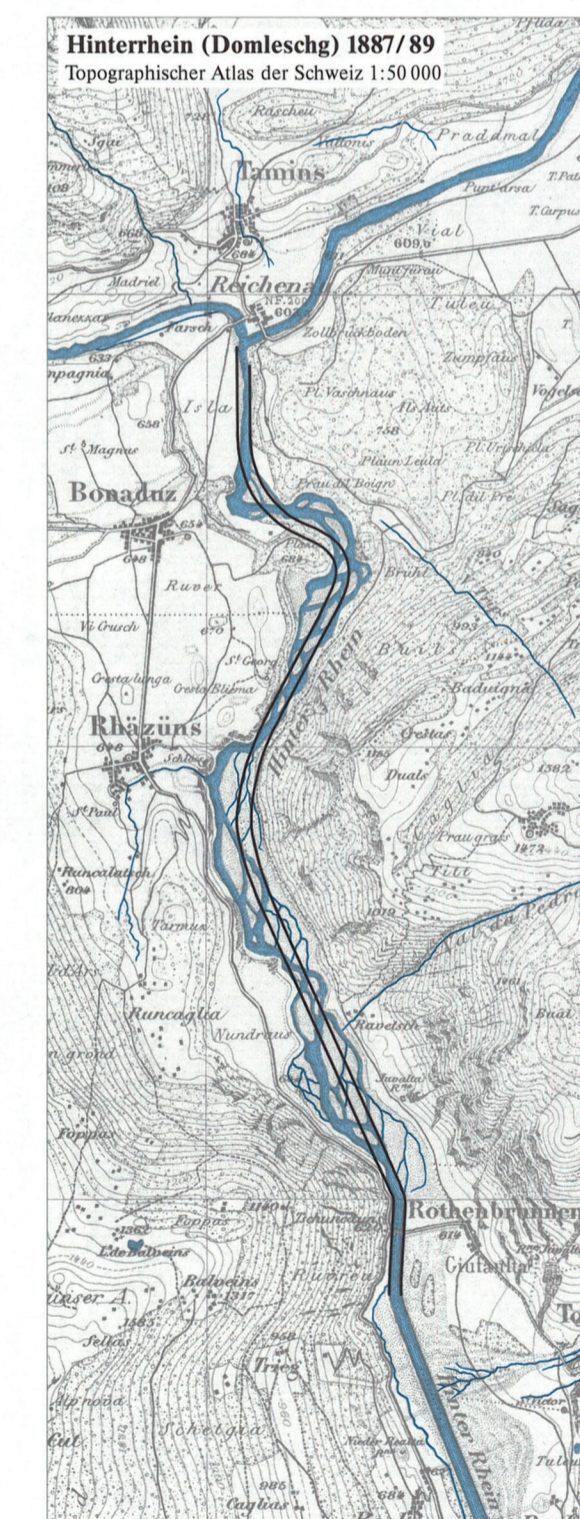
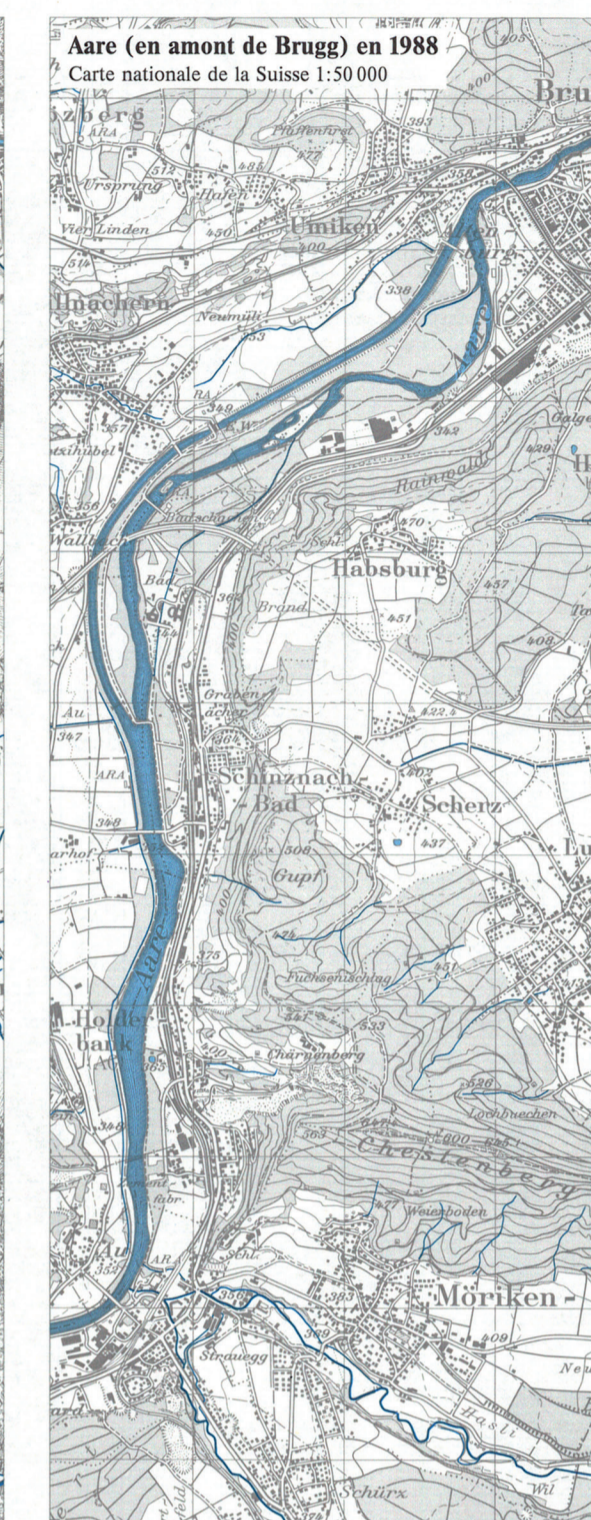
Sviluppo delle sistemazioni
idrauliche di corsi d'acqua e laghi

Influence of Civil Engineering
on Rivers and Lakes

Autor / Auteur / Autore / Author:

Rudolf Koblet
Eidgenössische Anstalt für Wasserversorgung,
Abwasserreinigung und Gewässerschutz, Dübendorf
Institut fédéral pour l'aménagement, l'épuration
et la protection des eaux, Dübendorf

Ausgewählte Beispiele (Detailkarten)
Exemples choisis (Cartes détaillées)



— Korrekionsvorschlag von 1890, nur teilweise ausgeführt
— Projet de correction de 1890, partiellement réalisé



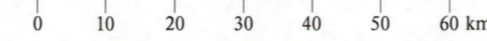
Entwicklung der Korrekturen an Fließgewässern und Seen

Développement des corrections des cours d'eau et des lacs

Autor / Auteur:
Rudolf Koblet

Abschluss der wissenschaftlichen Bearbeitung 1994
Elaboration scientifique achevée en 1994

1:1100 000



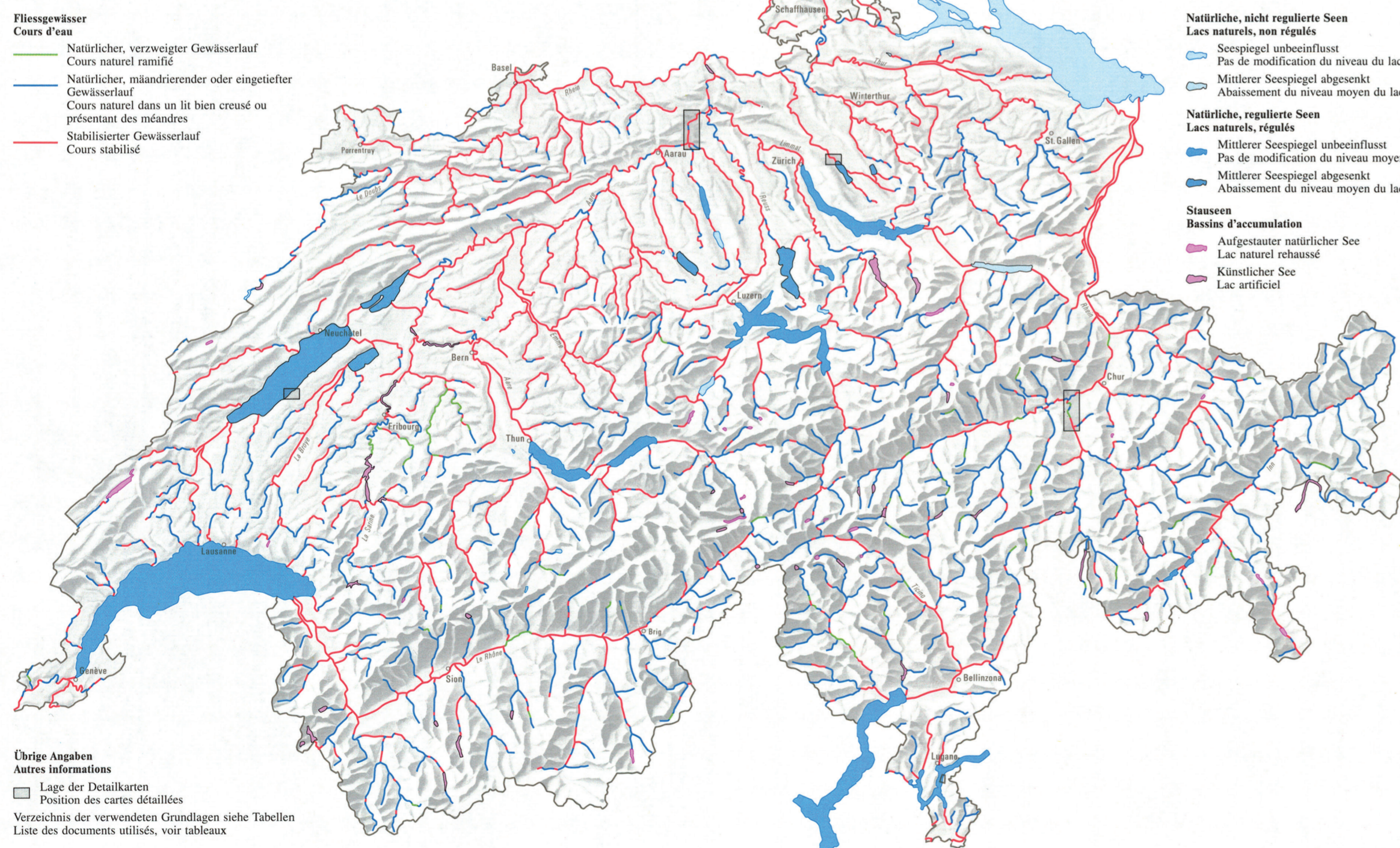
Redaktion und kartographische Bearbeitung:
Rédaction et élaboration cartographique:
Geographisches Institut der Universität Bern - Hydrologie
Institut de géographie de l'Université de Berne - Hydrologie
Bundesamt für Landestopographie, Wabern-Berne
Office fédéral de topographie, Wabern-Berne

Druck / Impression:
Bundesamt für Landestopographie, Wabern-Berne
Office fédéral de topographie, Wabern-Berne
© Landeshydrologie und -geologie, Bern 1995
Service hydrologique et géologique national, Berne 1995

Zustand um die Mitte des 19. Jahrhunderts Etat vers le milieu du 19^{ème} siècle



Zustand um 1990 Etat vers 1990



Ausgewählte Beispiele (Detailkarten) Exemples choisis (Cartes détaillées)

